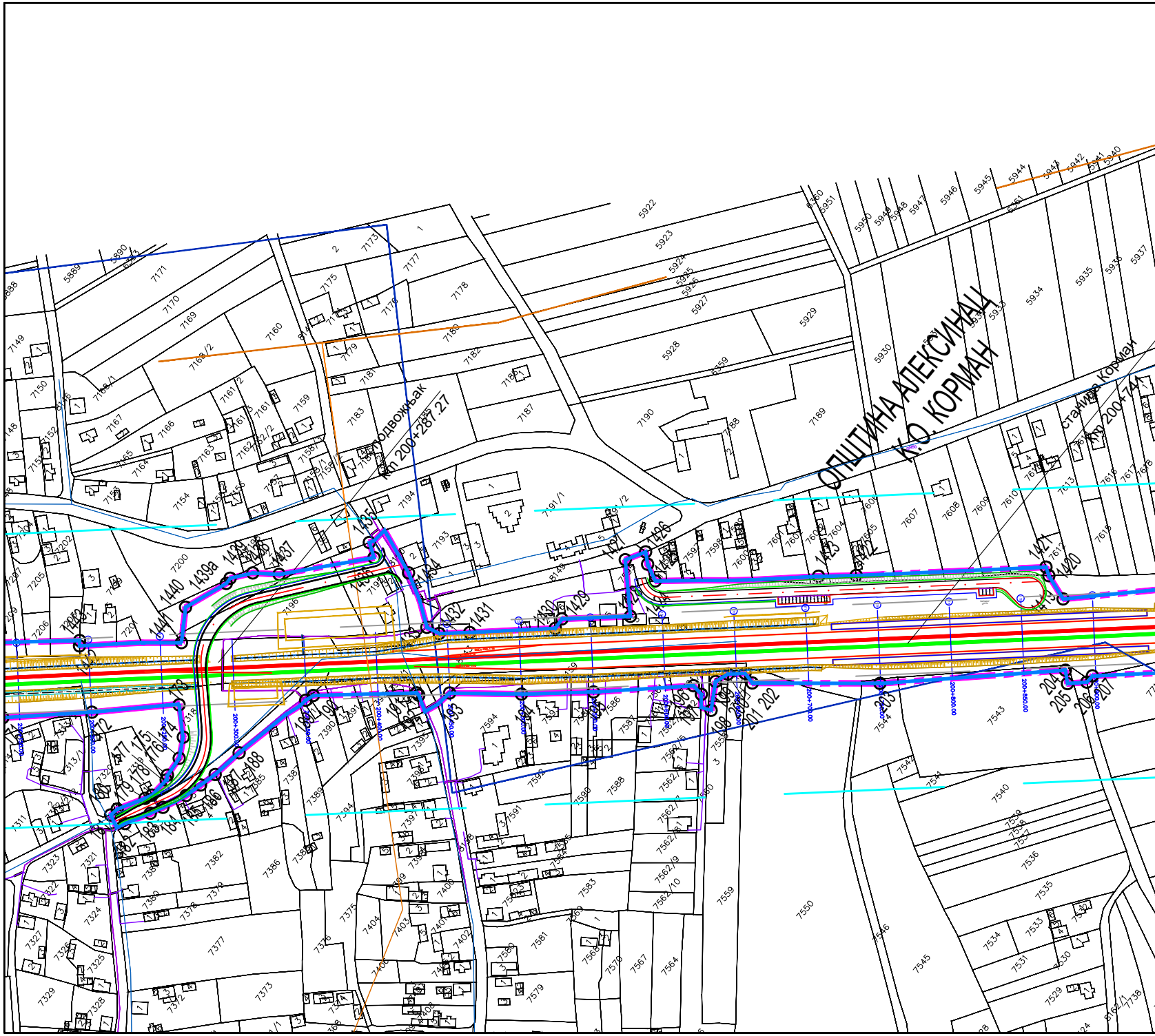
ОПШТИНА АЛЕКСИНАЦ
К.О. КОРМАН
подвожњак
км 200+287.27
стајалиште Корман
км 200+741
200+300.00
200+400.00
200+700.00
200+800.00
200+850.00
1435
1436
1437
1438
1439а
1440
1441
1442
1431
1432
1434
1429
1430
1426
1427
1421
1420
1422
1423
171
172
173
174
175
176
177
178
179
181
182
183
184
185
186
187
188
189
190
191
192
193
194
195
196
197
198
199
200
201
202
203
204
205
206
207
5922
5923
5927
5928
5929
7171
7170
7169
7160
7178
7180
7182
7183
7187
7189
7190
7194
7193
7200
7377
7373
7382
7386
7550
7559
7540
7536
7545

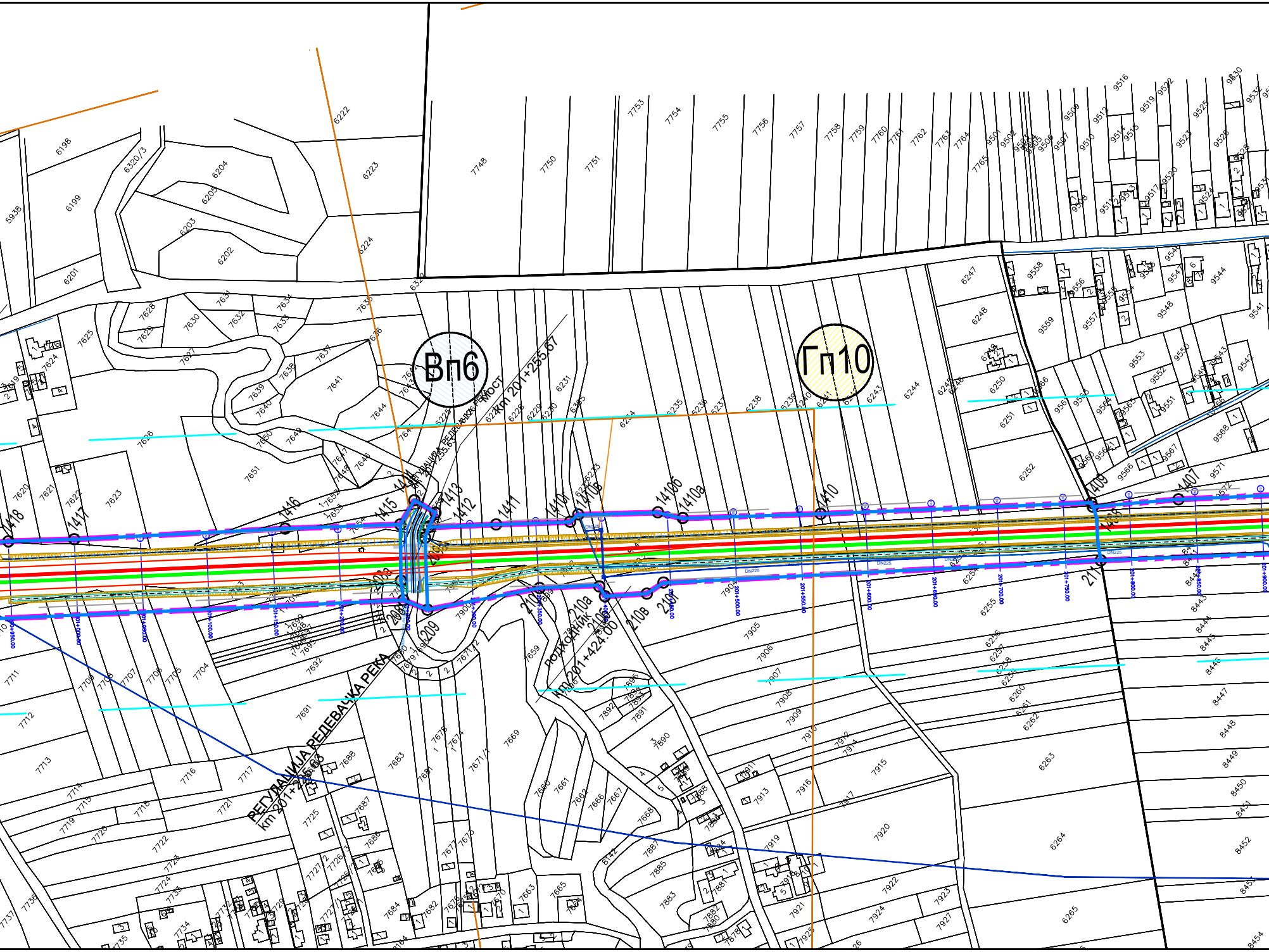
Вп6
Гп10
РЕГУЛАЦИЈА РЕДЕВАЧКА РЕКА
мост
km 201+255.67
РЕГУЛАЦИЈА РЕДЕВАЧКА РЕКА
km 201+255.63
РЕГУЛАЦИЈА РЕДЕВАЧКА РЕКА
km 201+255.08
Подходник
km 201+424.00
1418
1417
1416
1415
1414
1413
1412
1411
1410г
1410в
1410б
1410а
1410
1409
1407
208
208а
209
210
210а
210б
210в
210г
211
201+150.00
201+200.00
201+300.00
201+350.00
201+400.00
201+450.00
201+500.00
201+550.00
201+600.00
201+650.00
201+700.00
201+750.00
201+800.00
201+850.00
201+900.00
DN225

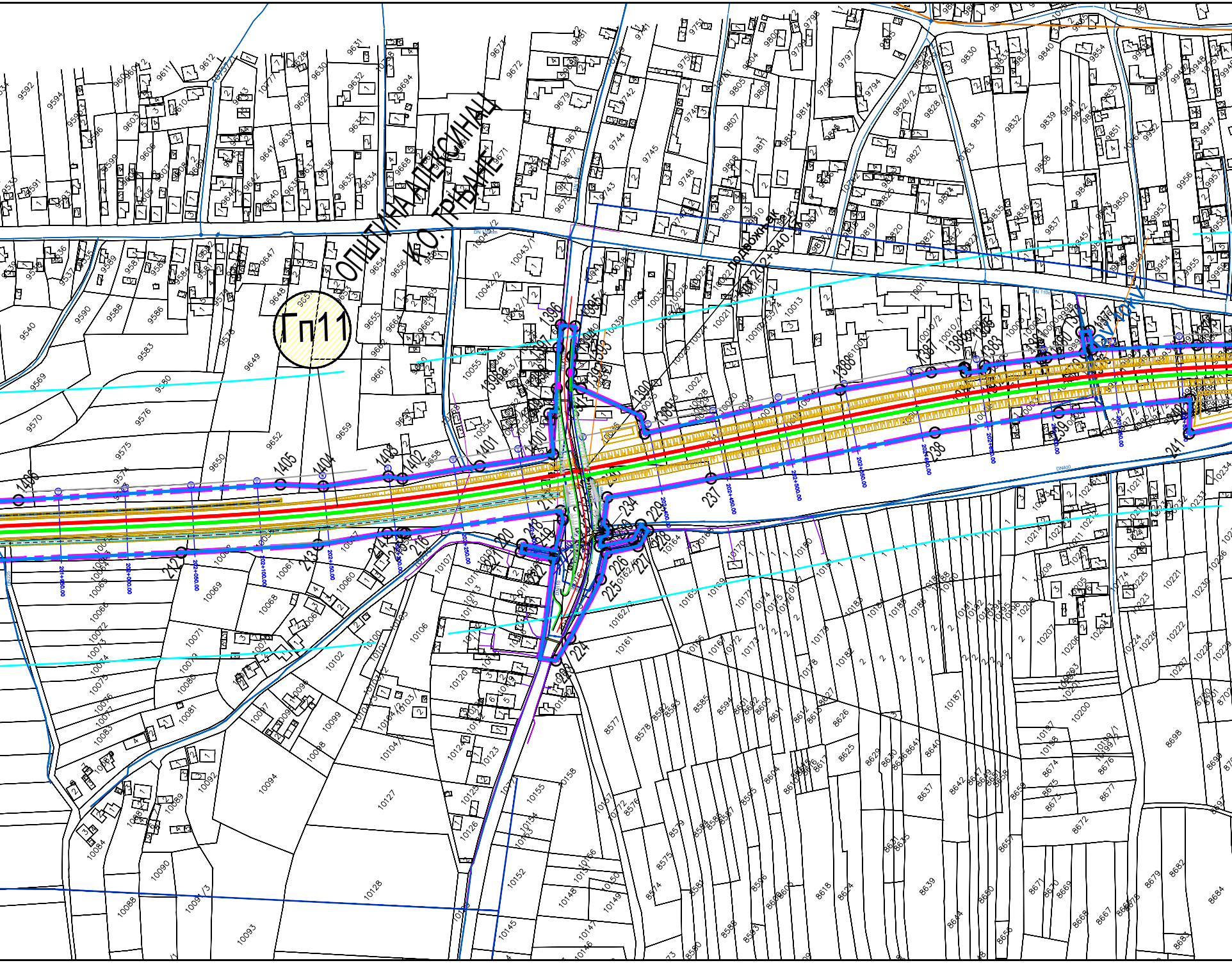
ОПШТИНА АЛЕКСИНАЦ
К.О. ТРЊАНЕ
Гп11
подвожњак
км 202+340.1
201+950.00
202+000.00
202+050.00
202+100.00
202+150.00
202+200.00
202+250.00
202+300.00
202+400.00
202+450.00
202+500.00
202+550.00
202+600.00
202+650.00
202+700.00
202+750.00
DN400

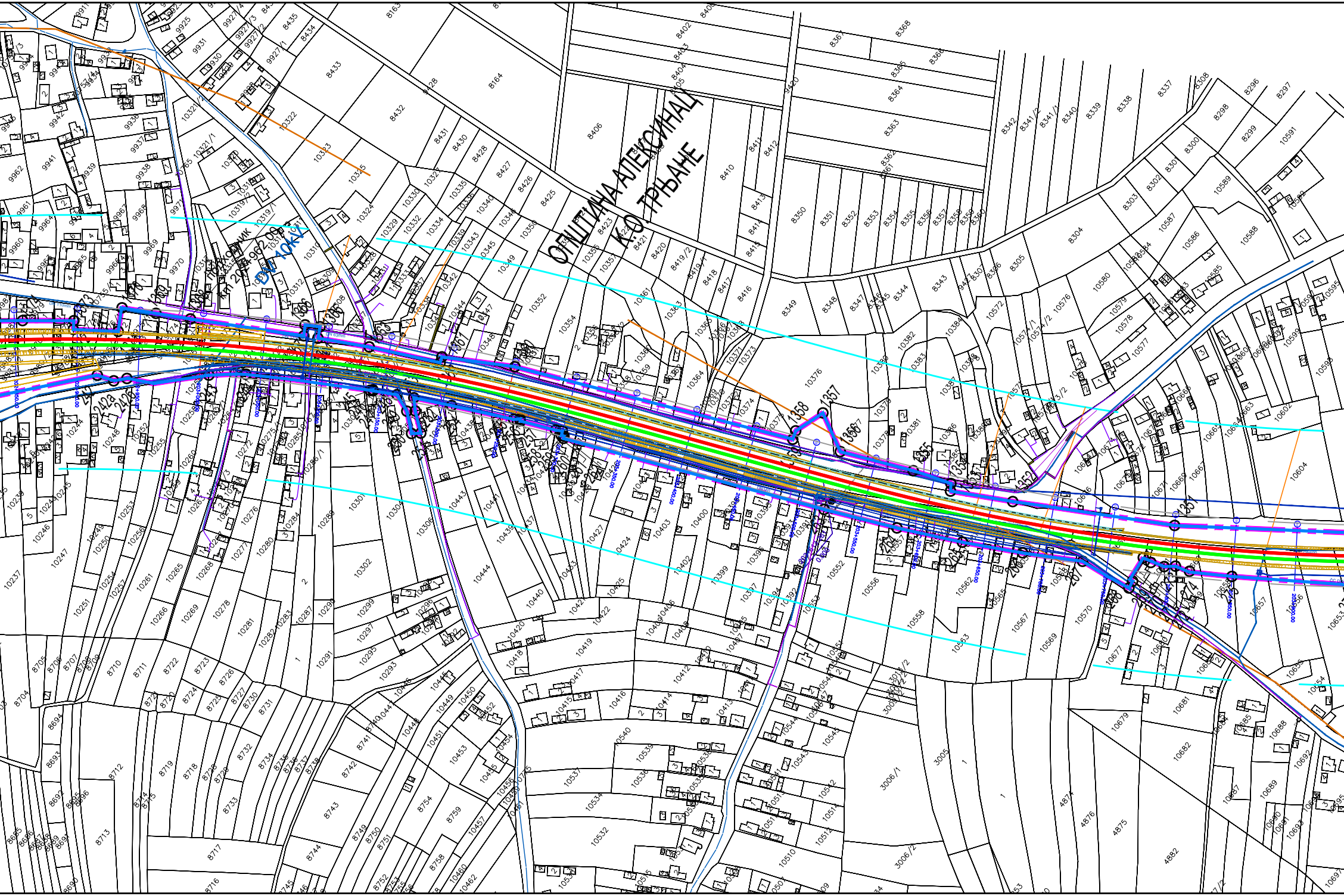
ОПШТИНА АЛЕКСИНАЦ
К.О. ТРЊАНЕ
DV 10kV

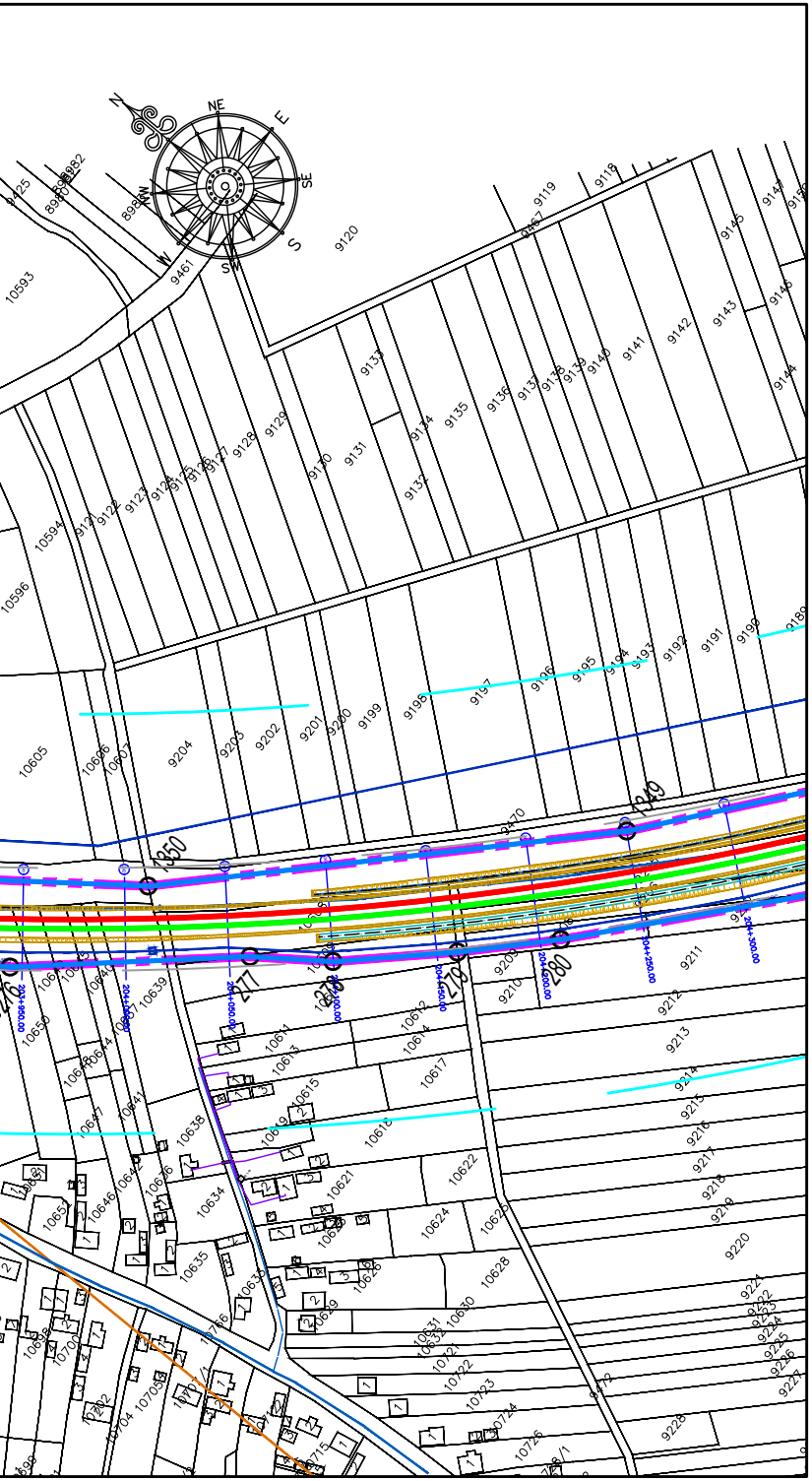
N
NE
E
SE
S
SW
W
NW
1350
1349
277
278
279
280
203+950.00
204+000.00
204+050.00
204+100.00
204+150.00
204+200.00
204+250.00
204+300.00
9120
9119
9118
9461
10593
10594
10596
10605
9204
9203
9202
9201
9200
9199
9198
9197
9196
9195
9194
9193
9192
9191
9190
9189
9211
9212
9213
9214
9215
9216
9217
9218
9219
9220
9228

ЛЕГЕНДА

Граница јединице локалне самоуправе

Граница КО

Граница детаљне разраде = Регулациона линија железничке инфраструктуре

Граница парцеле јавне намене

Инфраструктурни појас

Заштитни пружни појас

○ 294 Аналитичко-геодетске тачке границе дет.разраде и грађевинских и водних парцела

ОЗНАКА ПОВРШИНА ЈАВНЕ НАМЕНЕ

Гп8 Грађевинске парцеле

Вп6 Парцеле водног земљишта

САОБРАЋАЈНЕ ПОВРШИНЕ

**Железничка пруга**

Десни колосек

Леви колосек

195+500.00 Стационажа десног колосека

**Друмски саобраћај**

Јавне саобраћајнице улице у насељима приступне саобраћајнице

Сервисни пут

УКРШТАЊА СА ИНФРАСТРУКТУРНИМ СИСТЕМИМА

**Електроенергетска инфраструктура**

ДВ 400kV

ДВ 220kV

ДВ 110kV

ДВ 35kV

ДВ 10kV

**ТК инфраструктура**

ТК инсталације

**Гасоводна инфраструктура**

Магистрални гасовод МОР 50 bar (челик)

Дистрибутивни гасовод МОР 16 bar (челик)

Дистрибутивни гасовод МОР 4 bar (челик)

**Хидротехничка инфраструктура**

Регулација водних токова

Канал

Водовод постојећи

Водовод планирани

ФК постојећа

ФК планирана

Кишна канализација постојећа

Кишна канализација планирана

156+303.50 Стационажа укрштања са инфраструктурним систем

УП6-л Упојна поља

**И**
**ЖЕЛ**

**ДЕТАЉНА**

Мин

0 25 50

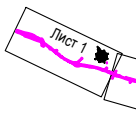

Р Е П У Б Л И К А С Р Б И Ј А

# ПРОСТОРНИ ПЛАН ПОДРУЧЈА ПОСЕБНЕ НАМЕНЕ НФРАСТРУКТУРНОГ КОРИДОРА ЛЕЗНИЧКЕ ПРУГЕ БЕОГРАД - НИШ

Тематска карта бр.1

## РЕГУЛАЦИЈА СА ЕЛЕМЕНТИМА СПРОВОЂЕЊА

Лист 3

истарство грађевинарства,саобраћаја и инфраструктуре

Овлашћено лице

100 m

Р 1:2500

**Деоница Ђунис - Трупале**
**km 191+937,96 - km 229+734,68**

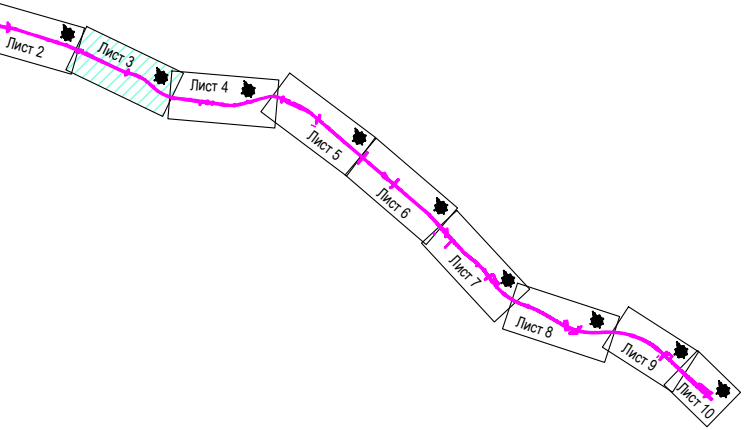
Лист 2
Лист 3
Лист 4
Лист 5
Лист 6
Лист 7
Лист 8
Лист 9
Лист 10

„Службени гласник РС”, број 91 / 2024